


























IL MIO ITINERARIO DI VIAGGIO: SUDAMERICA

DATA	ITINERARIO	MEZZO DI TRASPORTO	DISTANZA 	PERNOTTAMENTO 
7 Giugno 2007	Milano-Londra (<i>British Airways</i> operato con <i>Airbus 319</i> ; durata del volo: 1h 40') Londra - San Paolo (<i>British Airways</i> operato con <i>Boeing 747-400</i> ; durata del volo: 10h 54')			
8 Giugno 2007	San Paolo - Buenos Aires - San Paolo (*) (<i>British Airways</i> operato con <i>Boeing 747-400</i> ; durata del volo: 4h 30')			Mariott São Paulo Airport
9 Giugno 2007	San Paolo - Buenos Aires (<i>Lufthansa</i> operato con <i>Boeing 747-400</i> ; durata del volo: 3h 20' (**))			Hostel Ostinatto
10 Giugno 2007	Buenos Aires			"
11 Giugno 2007	Buenos Aires			"
12 Giugno 2007	Buenos Aires			"
13 Giugno 2007	Buenos Aires - San Antonio de Areco		113 km	Hostal de Areco
14 Giugno 2007	San Antonio de Areco - Buenos Aires		113 km	Hostel Ostinatto
15 Giugno 2007	Buenos Aires - Santiago del Cile (<i>LAN</i> operato con <i>Airbus 320</i> ; durata del volo: 2h)		1225 km	EcoHostel Chile
16 Giugno 2007	Santiago del Cile			"
17 Giugno 2007	Santiago del Cile - Temuco - Villarrica (bus notturno)		764 km	
18 Giugno 2007	Villarrica			Hostal La Torre Suiza
19 Giugno 2007	Villarrica - Pucon		26 km	Hostal Backpackers
20 Giugno 2007	Pucon			"











IL MIO ITINERARIO DI VIAGGIO: SUDAMERICA

DATA	ITINERARIO	MEZZO DI TRASPORTE	DISTANZA 	PERNOTTAMENTO 
21 Giugno 2007	Pucon - Puerto Montt - Castro (isola di Chiloé)	 	480 km	Hospedaje El Mirador
22 Giugno 2007	Castro			"
23 Giugno 2007	Castro - Achao - Castro	 	92 km	"
24 Giugno 2007	Castro - Puerto Montt	 	173 km	Hospedaje Rocco
25 Giugno 2007	Puerto Montt - Bariloche (Argentina) via Passo Samoré		344 km	Freedom hostel
26 Giugno 2007	Bariloche			"
27 Giugno 2007	Bariloche (a letto con l'influenza!)			"
28 Giugno 2007	Bariloche (a letto con l'influenza!)			"
29 Giugno 2007	Bariloche - Puerto Madryn (bus notturno)		988 km 13 h	
30 Giugno 2007	Puerto Madryn			El gualicho hostel
1 Luglio 2007	Puerto Madryn - Penisola di Valdés - Puerto Madryn (giro turistico e avvistamento balene)		ca. 400 km	"
2 Luglio 2007	Puerto Madryn - Rio Gallegos - El Calafate (bus notturno con cambio a Rio Gallegos)		1508 km 21 h	
3 Luglio 2007	El Calafate			America del Sur hostel
4 Luglio 2007	El Calafate - Parco Los Glaciares (lago Argentino e ghiacciai Spegazzini, Seco, Onelli, Upsala)	 		"











IL MIO ITINERARIO DI VIAGGIO: SUDAMERICA

DATA	ITINERARIO	MEZZO DI TRASPORTO	DISTANZA 	PERNOTTAMENTO 
5 Luglio 2007	El Calafate - Parco Los Glaciares (ghiacciaio Perito Moreno)		78 km	"
6 Luglio 2007	El Calafate - El Chaltén (Fitz Roy e Cerro Torre)		220 km	Rancho Grande hostel
7 Luglio 2007	El Chaltén - El Calafate		220 km	America del Sur hostel
8 Luglio 2007	El Calafate - Rio Gallegos		305 km	Sleepers Inn
9 Luglio 2007	Rio Gallegos - Ushuaia (Tierra del Fuego)		608 km 13 h	Antartica Hostel
10 Luglio 2007	Ushuaia			"
11 Luglio 2007	Ushuaia (Tren del Fin del Mundo)			"
12 Luglio 2007	Ushuaia (Canale di Beagle)			"
13 Luglio 2007	Ushuaia - Punta Arenas (Cile)		592 km 13 h	Hostal Luna
14 Luglio 2007	Punta Arenas			"
15 Luglio 2007	Punta Arenas - Santiago (via Puerto Montt e Concepcion) (SKY Airline operato con Boeing 737-200; durata del volo: 4h 40')		2.140 km	Bellavista Hostel
16 Luglio 2007	Santiago			"
17 Luglio 2007	Santiago - Rapa Nui (Isla de Pascua) (LAN operato con Boeing 767-300ER; durata del volo: 5h)		3.790 km	Chez Erika
18 Luglio 2007	Hanga Roa			"









IL MIO ITINERARIO DI VIAGGIO: SUDAMERICA

DATA	ITINERARIO	MEZZO DI TRASPORTO	DISTANZA 	PERNOTTAMENTO 
19 Luglio 2007	Hanga Roa			"
20 Luglio 2007	Hanga Roa - Tongariki - Rano Raraku - Anakena - Hanga Roa (noleggiata una 4WD Suzuki Samurai. Costo del noleggio per due giorni: 50.000 pesos o 70 €)		50 km	"
21 Luglio 2007	Hanga Roa - Rano Kau - Anakena - Ovahe - Puna Pau - Ahu Akivi (noleggiata una 4WD Suzuki Samurai. Costo del noleggio per due giorni: 50.000 pesos o 70 €)		44 km	"
22 Luglio 2007	Hanga Roa			"
23 Luglio 2007	Hanga Roa			"
24 Luglio 2007	Rapa Nui (Isla de Pascua) - Santiago (LAN operato con Boeing 767-300ER; durata del volo: 4h 30')		3.790 km	Bellavista Hostel
25 Luglio 2007	Santiago			"
26 Luglio 2007	Santiago - Valparaiso		120 km	Casa Mirador
27 Luglio 2007	Valparaiso			"
28 Luglio 2007	Valparaiso - Isla Negra - Valparaiso		180 km	"
29 Luglio 2007	Valparaiso - La Serena		402 km 7 h	Hostal Jofre
30 Luglio 2007	La Serena (escursione serale all'osservatorio astronomico Mamalluca presso Vicuña)		168 km	"
31 Luglio 2007	La Serena - Antofagasta - San Pedro De Atacama (bus notturno con cambio ad Antofagasta)		1227 km 20 h	













IL MIO ITINERARIO DI VIAGGIO: SUDAMERICA

DATA	ITINERARIO	MEZZO DI TRASPORTO	DISTANZA 	PERNOTTAMENTO 
1 Agosto 2007	San Pedro De Atacama (2.436 m.)			Residencial Corvatsch
2 Agosto 2007	San Pedro De Atacama escursione alla Valle de la Luna		30 km	"
3 Agosto 2007	San Pedro De Atacama escursione ai geysers di El Tatio (4.320 m.)		180 km	"
4 Agosto 2007	San Pedro De Atacama - Parco Eduardo Avaroa (Bolivia) escursioni: lagunas blanca, verde, colorada (4.278 m.), Decierto Rocas del Salvador Dali, Geyser Sol de Mañana (4.800 m.); massima quota raggiunta: 4.910 m.		190 km	Hostal Hualla Jara (4.315 m.)
5 Agosto 2007	Parco Eduardo Avaroa escursioni: Arbol de piedra, lagunas Honda e Hedionda, vulcano Ollague, salar de Chiguana		170 km	Hotel de la Sal (3.620 m.)
6 Agosto 2007	Parco Eduardo Avaroa - Uyuni (3.665 m.) escursioni: Salar de Ayuni, isla del pescado (3.656 m.), cementerio de los trenes a Uyuni		120 km	Hotel Julia
7 Agosto 2007	Uyuni - Potosi (4.070 m.) strada panoramica da urlo!		212 km 5 h	Hostal Compañia de Jesús
8 Agosto 2007	Potosi			"
9 Agosto 2007	Potosi - Sucre (2.790 m.)		164 km	Backpackers Sucre Hostel
10 Agosto 2007	Sucre			"
11 Agosto 2007	Sucre			"
12 Agosto 2007	Sucre - Tarabuco - Sucre		128 km	"





IL MIO ITINERARIO DI VIAGGIO: SUDAMERICA

DATA	ITINERARIO	MEZZO DI TRASPORTO	DISTANZA 	PERNOTTAMENTO 
13 Agosto 2007	Sucre - La Paz (3.636 m.) (bus notturno)		650 km 13 h	
14 Agosto 2007	La Paz			Hotel Alem
15 Agosto 2007	La Paz			"
16 Agosto 2007	La Paz - Tiahuanaco (3.870 m.) - La Paz		148 km	"
17 Agosto 2007	La Paz - Arica (Cile) via Passo de Tambo Quemado (4.660 m.)		386 km 8h	HI Hostel "Doña Inés"
18 Agosto 2007	Arica			"
19 Agosto 2007	Arica - Valle Azapa - Poconchile - Socoroma - Putre (3.530 m.)		160 km	Hotel Kukuli
20 Agosto 2007	Putre - Parco Lauca - Parinacota (4.392 m.) - Lago Chungara (4.517 m.) - Arica		240 km	HI Hostel "Doña Inés"
21 Agosto 2007	Arica - Tacna - Arequipa (Peru')	TAXI  	512 km	Hostal Home Sweet Home
22 Agosto 2007	Arequipa			"
23 Agosto 2007	Arequipa			"
24 Agosto 2007	Arequipa			"
25 Agosto 2007	Arequipa - Patapampa (4.825 m.) - Chivay (3.633 m.)		160 km	Hospedaje Rumi Wasi
26 Agosto 2007	Chivay - Cañon del Colca - Cruz del Condor (3.500 m.) - Arequipa		250 km	Hostal Home Sweet Home

IL MIO ITINERARIO DI VIAGGIO: SUDAMERICA

DATA	ITINERARIO	MEZZO DI TRASPORTO	DISTANZA 	PERNOTTAMENTO 
27 Agosto 2007	Arequipa - Puno-Lago Titicaca(3.855 m.)		302 km	Hostal Los Pinos
28 Agosto 2007	Puno - isole galleggianti (Uros) - isola Amantani			pernottamento presso famiglia locale
29 Agosto 2007	isola Amantani - isola Taquile - Puno			Hostal Los Pinos
30 Agosto 2007	Puno - Cuzco (3.310 m.)		388 km	Posada del Corregidor
31 Agosto 2007	Cuzco			Piccola Locanda Italiana
1 Settembre 2007	Cuzco			"
2 Settembre 2007	Cuzco - Aguas Calientes		112 km	Hostal Samana Wasi
3 Settembre 2007	Aguas Calientes - Machu Picchu - Cuzco	 	128 km	Piccola Locanda Italiana
4 Settembre 2007	Cuzco			Hostal Resbalosa
5 Settembre 2007	Cuzco			"
6 Settembre 2007	Cuzco - Moray - Salinas - Urubamba - Cuzco	TAXI  	134 km	"
7 Settembre 2007	Cuzco - Lima (TACA operato con <i>Airbus 321</i> ; durata del volo: 1h)		590 km	Flying Dog Backpackers
8 Settembre 2007	Lima			"
9 Settembre 2007	Lima			"

IL MIO ITINERARIO DI VIAGGIO: SUDAMERICA

DATA	ITINERARIO	MEZZO DI TRASPORTO	DISTANZA 	PERNOTTAMENTO 
10 Settembre 2007	Lima - Miami (<i>American Airlines</i> operato con <i>Airbus 300-600</i> ; durata del volo: 5h 14') Miami - Londra (<i>British Airways</i> operato con <i>Boeing 747-400</i> ; durata del volo: 7h 55')			
11 Settembre 2007	Londra - Milano (<i>British Airways</i> operato con <i>Airbus 320</i> ; durata del volo: 1h 45')			
DISTANZA OVERLAND PERCORSO:		13.979 km		
DISTANZA COMPLESSIVA PERCORSO:		25.514 km		
<p>(*) causa chiusura aeroporto di Buenos Aires per nebbia rientro a San Paolo e pernottamento al <i>Mariott São Paulo Airport</i> a spese della <i>British Airways</i>; (**) durata del volo prolungata per forti temporali sull'Uruguay e per traffico aereo su Buenos Aires;</p>				